



# ***Ergebnisse der Eigentümergefragung***



**Fragebogen  
zum geplanten Ausbau der Straße „Im Rustengut“**

Name: \_\_\_\_\_

Adresse: \_\_\_\_\_

**Erläuterung:** In den nächsten Jahren ab 2017 müssen zahlreiche Ver- und Entsorgungsleitungen im Rustengut erneuert werden. Wie im Anschreiben erklärt, gibt es dabei mehrere Möglichkeiten eines Straßenausbaus. Um die weitere Vorgehensweise festlegen zu können, bitten wir Sie als Grundstückseigentümer um die Beantwortung folgender Fragen:

- Besteht das Interesse an einem Ausbau der Straße „Im Rustengut“?
  - Die Straße inkl. der Gehwege soll ausgebaut werden.  
(gepflasterte Mischfläche)
  - Die Straßenoberfläche soll erneuert werden.  
(die asphaltierte Straßenfläche wird erneuert)
  - Nein, die Straße soll nicht ausgebaut werden.  
(lediglich die Beleuchtung wird erneuert)
- Für einen Ausbau der Gehwege müssten die privaten Gehwegsflächen der Stadt übertragen werden oder hierfür ein öffentliches Wegerecht (Grunddienstbarkeit) eingetragen werden.
  - Ich übertrage einen Teil meiner privaten Gehwegsfläche an die Stadt.
  - Ich lasse eine Grunddienstbarkeit zugunsten der Stadt eintragen.
  - Ich stimme keiner der vorgenannten Möglichkeiten zu.
- Sind Sie an weiteren öffentlichen Stellplätzen (Ausbau entlang der Mannheimer Straße) interessiert?
  - Ja
  - Nein
  - Ja, ich bin zudem an einem Erwerb eines Stellplatzes interessiert.
- Anregungen / Bemerkungen:

\_\_\_\_\_

\_\_\_\_\_

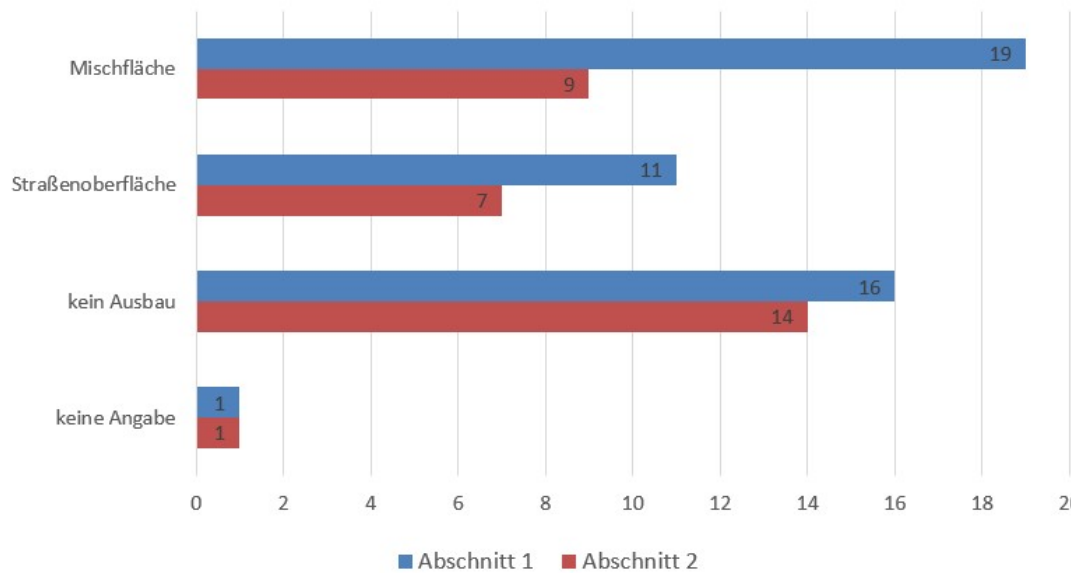
Bitte geben Sie den Fragebogen bis zum 04.12.2016 zurück.

# Auswertung

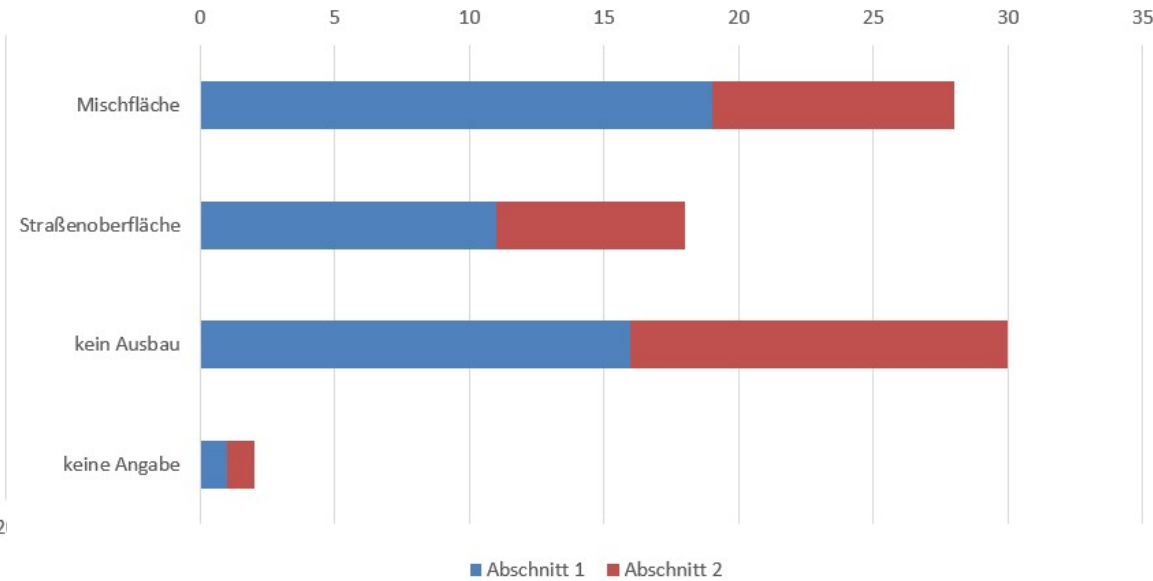
Anzahl Grundstücke Abschnitt 1	60	47	Anzahl abgegebene Fragebögen Abschnitt 1
Anzahl Grundstücke Abschnitt 2	42	31	Anzahl abgegebene Fragebögen Abschnitt 2
Summe Anzahl Grundstücke	102	78	Anzahl abgegebene Fragebögen
Anzahl abgegebene Fragebögen	78		
% abgegebene Fragebögen	76,5%		
Anzahl fehlende Fragebögen	24		

	Besteht Interesse an einem Ausbau?			
	Mischfläche	Straßenoberfläche	kein Ausbau	keine Angabe
<b>Abschnitt 1</b>	19	11	16	1
%	40,43%	23,40%	34,04%	2,13%
<b>Abschnitt 2</b>	9	7	14	1
%	29,03%	22,58%	45,16%	3,23%
<b>Summe</b>	<b>28</b>	<b>18</b>	<b>30</b>	<b>2</b>
%	<b>35,9%</b>	<b>23,1%</b>	<b>38,5%</b>	<b>2,6%</b>

Im Rustengut - Abschnitte  
Ausbauvarianten

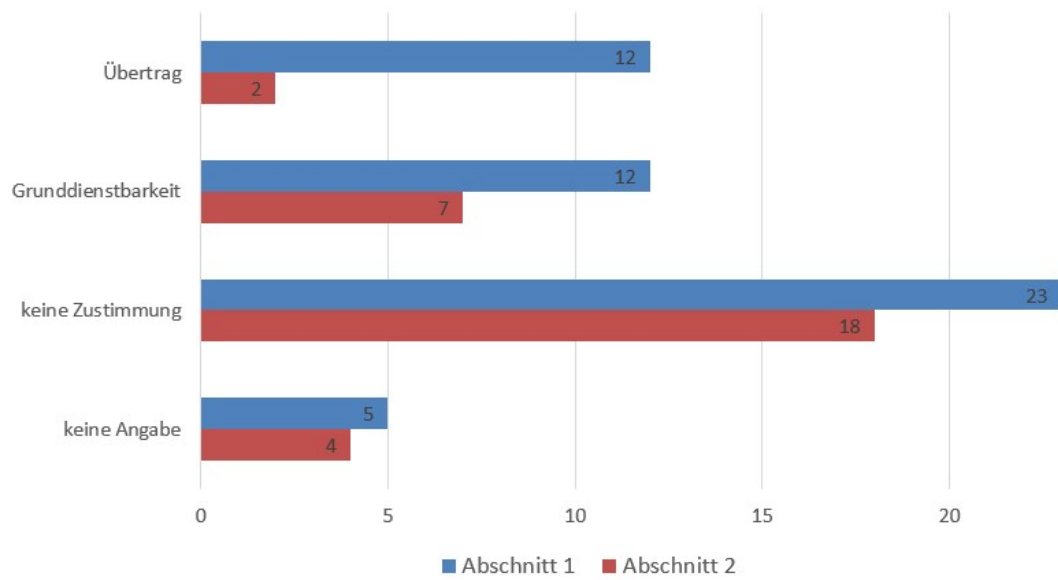


Im Rustengut - Gesamt  
Ausbauvarianten

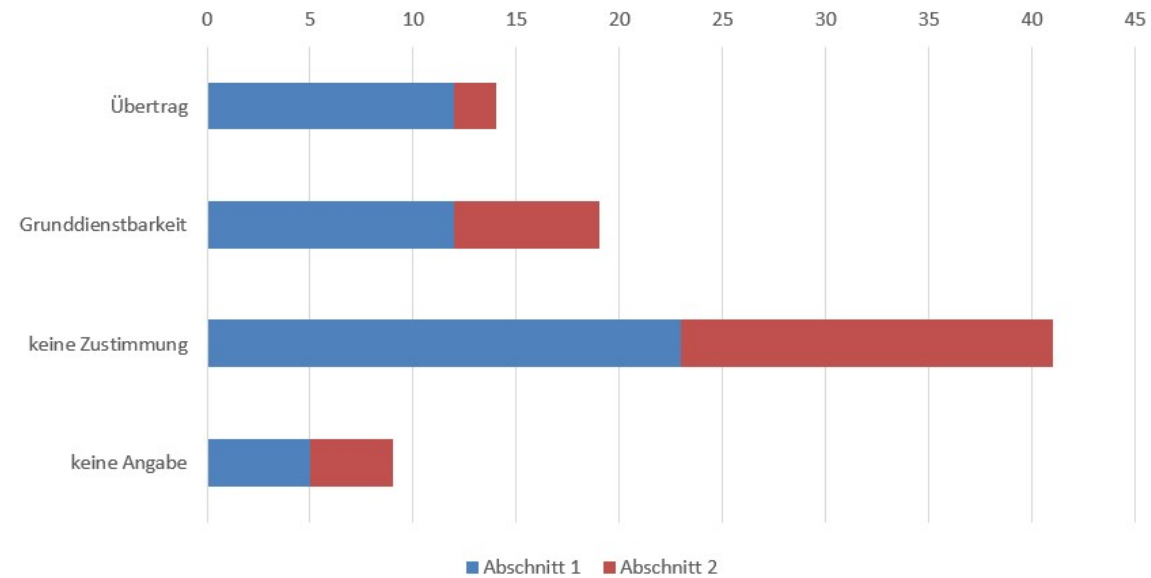


	private Gehwegflächen			
	Übertrag	Grunddienstbarkeit	keine Zustimmung	keine Angabe
<b>Abschnitt 1</b>	12	12	23	5
%	23,08%	23,08%	44,23%	9,62%
<b>Abschnitt 2</b>	2	7	18	4
%	6,45%	22,58%	58,06%	12,90%
<b>Summe</b>	<b>14</b>	<b>19</b>	<b>41</b>	<b>9</b>
%	<b>16,9%</b>	<b>22,9%</b>	<b>49,4%</b>	<b>10,8%</b>

Im Rustengut - Abschnitte  
Gehwegflächen

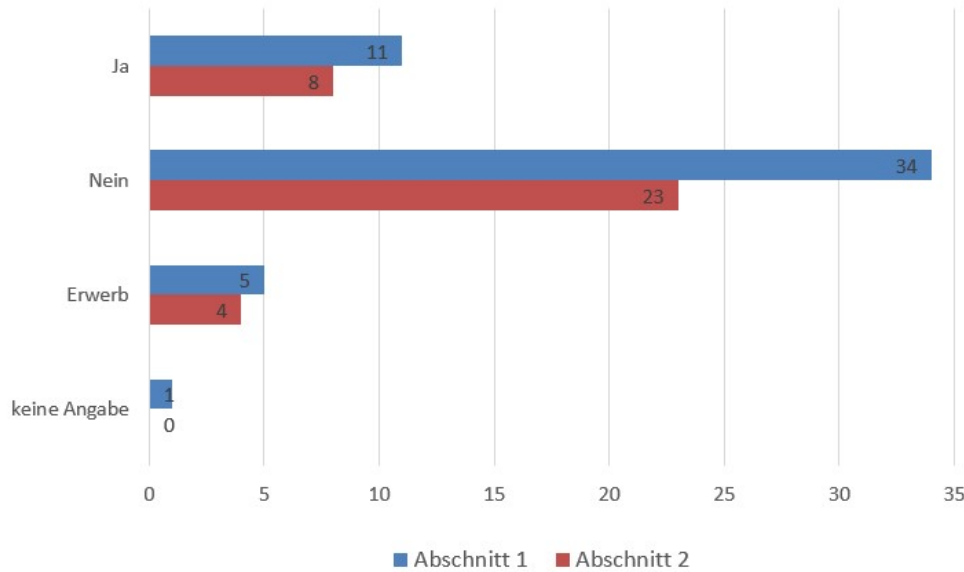


Im Rustengut - Gesamt  
Gehwegflächen



	Stellplätze			
	Ja	Nein	Erwerb	keine Angabe
<b>Abschnitt 1</b>	11	34	5	1
%	24,44%	75,56%	11,11%	2,22%
<b>Abschnitt 2</b>	8	23	4	0
%	25,81%	74,19%	12,90%	0,00%
<b>Summe</b>	<b>19</b>	<b>57</b>	<b>9</b>	<b>1</b>
%	<b>24,7%</b>	<b>74,0%</b>	<b>11,7%</b>	<b>1,3%</b>

Im Rustengut - Abschnitte  
Stellplätze



Im Rustengut - Gesamt  
Stellplätze

