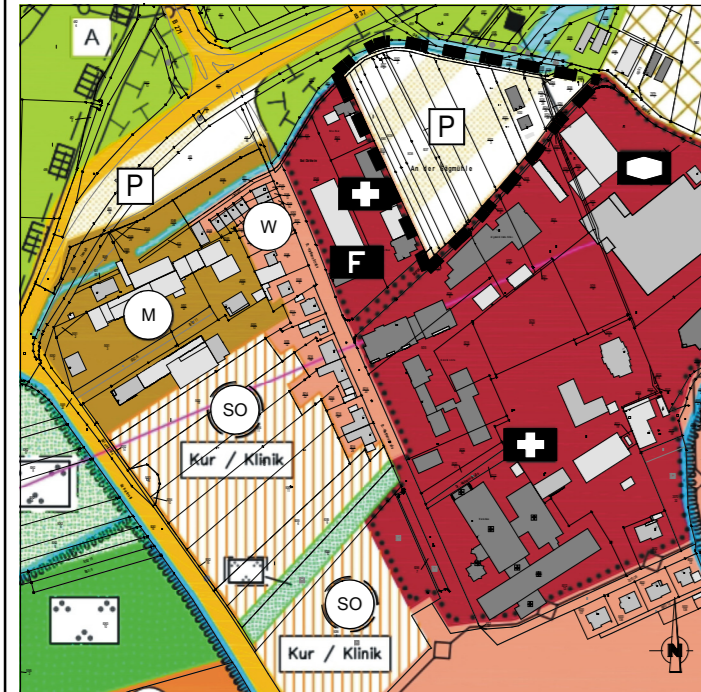
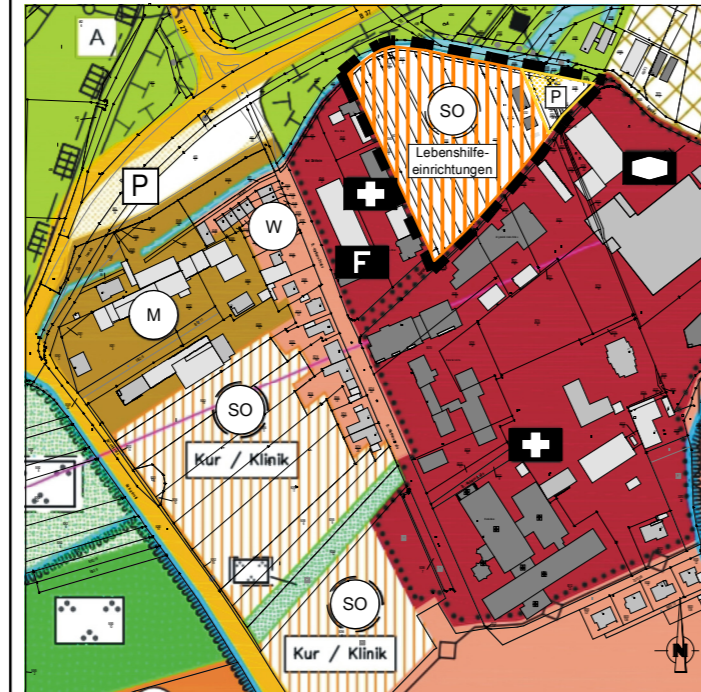


PLANZEICHNUNG
4. ÄNDERUNG DES FLÄCHENNUTZUNGSPLANS
DER STADT BAD DÜRKHEIM

Auszug aus dem bisher wirksamen
 Flächennutzungsplan der Stadt Bad Dürkheim
 1. Fortschreibung



4. Änderung des Flächennutzungsplans
 der Stadt Bad Dürkheim



Planzeichenerklärung

--- Grenze des räumlichen Geltungsbereiches der
 4. Änderung des Flächennutzungsplans der Stadt Bad Dürkheim

Darstellungen innerhalb des Geltungsbereiches

Flächen für den überörtlichen Verkehr und für die örtlichen Hauptverkehrswege
 (§ 5 Abs. 2 Nr. 3 BauGB)

Flächen für den ruhenden Verkehr / Parkplätze
 (Planung)

Hauptversorgungsleitungen
 (§ 5 Abs. 2 Nr. 4 BauGB)

Leitungen oberirdisch / Elektrofreileitungen
 (Bestand)

Planzeichenerklärung

--- Grenze des räumlichen Geltungsbereiches der
 4. Änderung des Flächennutzungsplans der Stadt Bad Dürkheim

Darstellungen innerhalb des Geltungsbereiches

Art der baulichen Nutzung
 (§ 5 Abs. 2 Nr. 1 BauGB i.V.m. § 11 Abs. 2 BauNVO)

Sonstiges Sondergebiet (SO) "Lebenshilfeeinrichtungen"
 (Planung)

Flächen für den überörtlichen Verkehr und für die örtlichen Hauptverkehrswege
 (§ 5 Abs. 2 Nr. 3 BauGB)

Flächen für den ruhenden Verkehr / Parkplätze
 (Planung)

Hauptversorgungsleitungen
 (§ 5 Abs. 2 Nr. 4 BauGB)

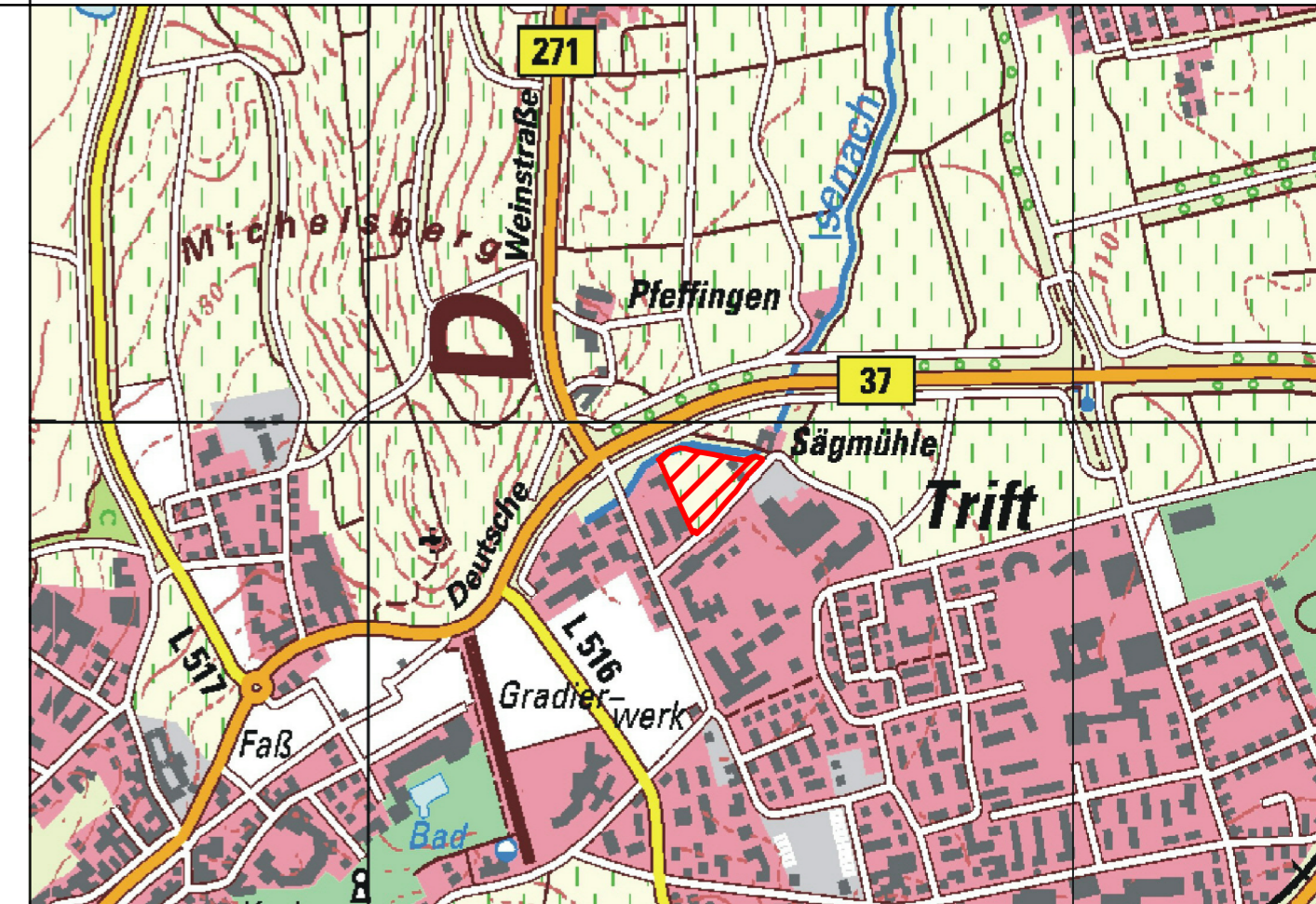
Leitungen oberirdisch / Elektrofreileitungen
 (Bestand)

Planverfahren

Aufstellungsbeschluss durch Stadtrat (gem. § 2 BauGB)	20.06.2017
Ortsübliche Bekanntmachung des Aufstellungsbeschlusses im Amtsblatt	27.07.2017
Beschluss zur frühzeitigen Öffentlichkeits- und Behördenbeteiligung durch den Stadtrat	20.06.2017
Ortsübliche Bekanntmachung der frühzeitigen Öffentlichkeitsbeteiligung im Amtsblatt	27.07.2017
Frühzeitige Öffentlichkeitsbeteiligung (gem. § 3 Abs. 1 BauGB)	07.08.2017 bis einschl. 08.09.2017
Frühzeitige Beteiligung der Behörden und sonstigen Träger öffentlicher Belange sowie Planabstimmung mit den Nachbargemeinden und Übersendung von Unterlagen mit Schreiben	01.08.2017
Frühzeitige Beteiligung der Behörden und sonstigen Träger öffentlicher Belange (gem. § 4 Abs. 1 BauGB) und Planabstimmung mit den Nachbargemeinden (gem. § 2 Abs. 2 BauGB) bis einschließlich	08.09.2017
Beschlüsse zu den Stellungnahmen der frühzeitigen Beteiligung der Behörden und sonstigen Träger öffentlicher Belange und der Planabstimmung mit den Nachbargemeinden durch den Stadtrat	24.04.2018
Offenlagebeschluss durch den Stadtrat	24.04.2018
Ortsübliche Bekanntmachung der Offenlage im Amtsblatt	09.08.2018
Offenlage (gem. § 3 Abs. 2 BauGB) im Zeitraum	20.08.2018 bis einschl. 21.09.2018
Reguläre Beteiligung der Behörden und sonstigen Träger öffentlicher Belange mit Schreiben	13.08.2018
Beteiligung der Behörden und sonstigen Träger öffentlicher Belange (gem. § 4 Abs. 2 BauGB) bis einschl.	21.09.2018
Beschlüsse zu den Stellungnahmen der regulären Öffentlichkeits- und Behördenbeteiligung nach §§ 3 und 4 Abs. 2 BauGB durch den Stadtrat	30.10.2018
Mitteilung des Prüfergebnisses (gem. § 3 Abs. 2 BauGB) mit Schreiben	---
Landesplanerische Stellungnahme gem. § 20 LPiG beantragt am	13.08.2018
Landesplanerische Stellungnahme gem. § 20 LPiG mit Schreiben vom	10.09.2018
Feststellungsbeschluss durch den Stadtrat am	30.10.2018
Genehmigung des Flächennutzungsplans (gem. § 6 BauGB)	---
Ausgefertigt:	Stadt Bad Dürkheim
	Bad Dürkheim, den _____
	(D.S.)
	Bürgermeister
Wirksamwerden des Flächennutzungsplans durch ortsübliche Bekanntmachung im Amtsblatt	---

Übersichtslageplan 1:20 000

Plangebiet



Stadt Bad Dürkheim



Projekt: 4. Änderung des Flächennutzungsplans der Stadt Bad Dürkheim

GENEHMIGUNGSEXEMPLAR

Datum	Name	Art der Änderung

Flächennutzungsplan

HFA Planungsgemeinschaft
 Dipl.-Ing. Rudolf Hammer
 Dipl.-Ing. (FH) Rainer Martin
 Dipl.-Ing. Olav Werny



Unterschrift Datum: 31.10.2018

A.NR.	17-705
Gemarkung:	Bad Dürkheim
Flur:	
Maßstab:	1 : 5000
Plannr.:	5001
örtl. Aufn.	
gez.	31.10.2018 T. Niendorf
gepr.	31.10.2018 R. Hammer / R. Martin