

S a t z u n g

Über die teilweise Änderung der Zweckbestimmung des Wirtschaftsweges Plan Nr. 1651
- Gewanne Kreuzmorgen/Stadtteil Ungstein -

Aufgrund des § 24 der Gemeindeordnung (Selbstverwaltungsgesetz für Rheinland-Pfalz Teil a) in der Fassung vom 4.10.1973 - bereinigtes Landesrecht Nr. 2 - 20201 -, § 58 Flurbereinigungs-gesetz und § 12 der Satzung über die Benutzung der städtischen Feldwege vom 22.12.1972 wird folgende Satzung erlassen:


§ 1

Die im Flurbereinigungsplan vom 23.11.1978 für das Flurbereini-gungsgebiet U II getroffenen Festsetzungen für die Zweckbe-stimmung und die Nutzung von Wirtschaftswegen wird für den Feld-weg Plan Nr. 1651 Gemarkung Ungstein auf der südlichen Teilstrecke von 150 m aufgehoben.

§ 2

Diese Satzung tritt einen Tag nach der öffentlichen Bekanntmachung in Kraft.

Bad Dürkheim, den 14. März 1984
Stadtverwaltung



Ullmann
(Kalbfuß)
Bürgermeister

Ja.

Kreuzmorgen

Weg

3,2

B 271 (Deutsche Weinstraße)

1653

397

1650

D.14.7/0.7


33,1

Friedhof
Ungstein

1899

1898

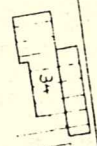
1897



in den Friedhof
eingegliederten
Teil des Wirt-
schaftsweges
Plan Nr. 1651/u

358

1652



Schacht

Schacht

Rohrleitung

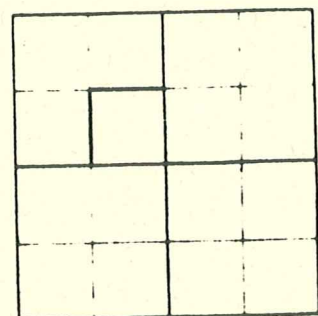
386

33,0

3440,5

40,5

4083 D



Lage in der Deutschen
Grundkarte 1:5000